






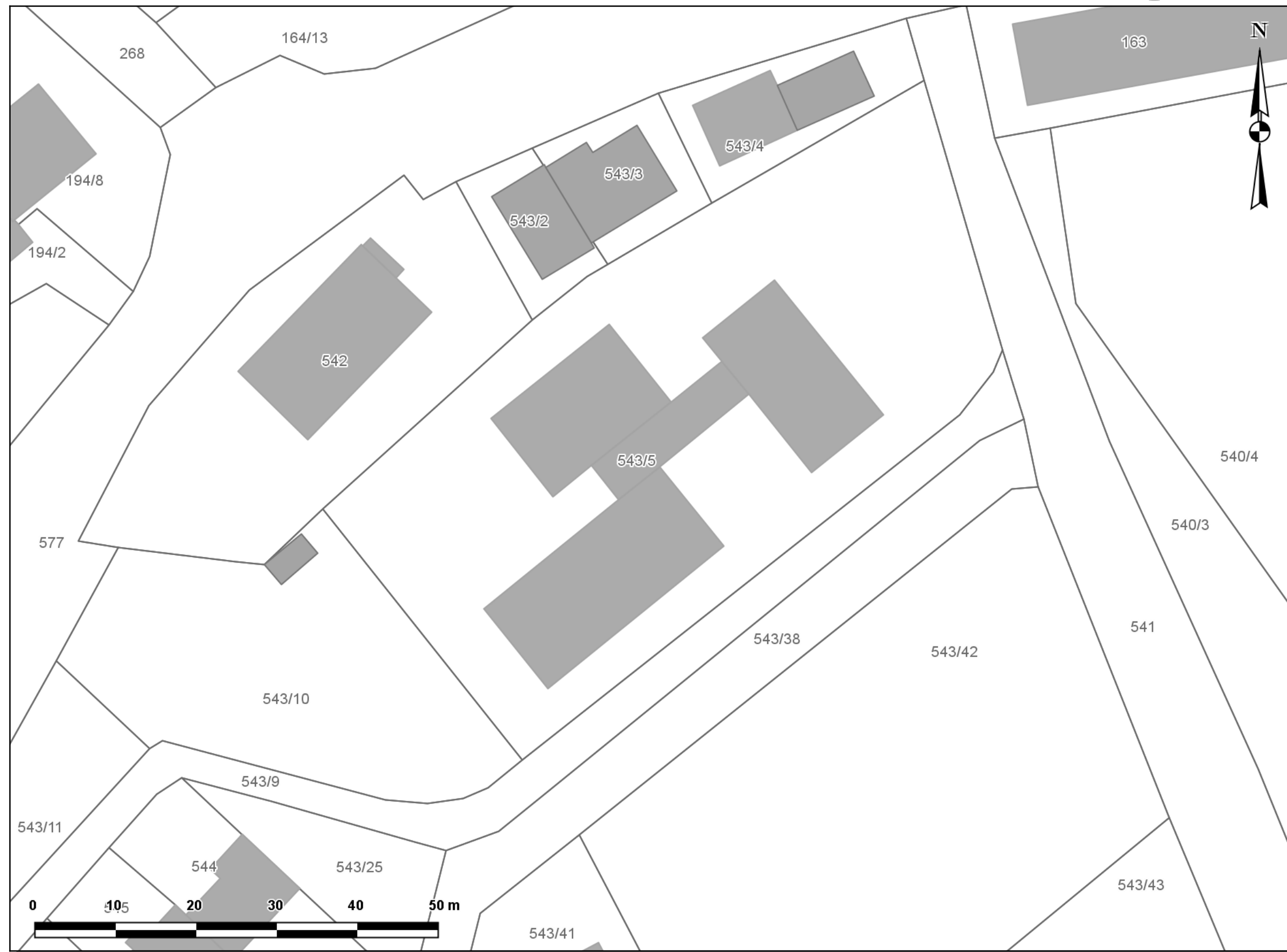


Budynki

-  biurowe
-  handlowo-usługowe
-  mieszkalne
-  oświaty, nauki/kultury, sportowe
-  przemysłowe
-  wybrane
-  pozostałe

Działki

-  nie wybrane
-  wybrane

Skala 1 : 500

Udostępniane informacje nie są dokumentami w postępowaniach administracyjnych i innych.
Dokumenty należy zamawiać w Wydziale Geodezji co podlega opłatom zgodnie z rozporządzeniem z dnia 19 lutego 2004r. w sprawie wysokości opłat za czynności geodezyjne i kartograficzne oraz udzielanie informacji, a także za wykonywanie wyrysów i wypisów z operatu ewidencyjnego (Dz.U. Nr 37 poz.333).